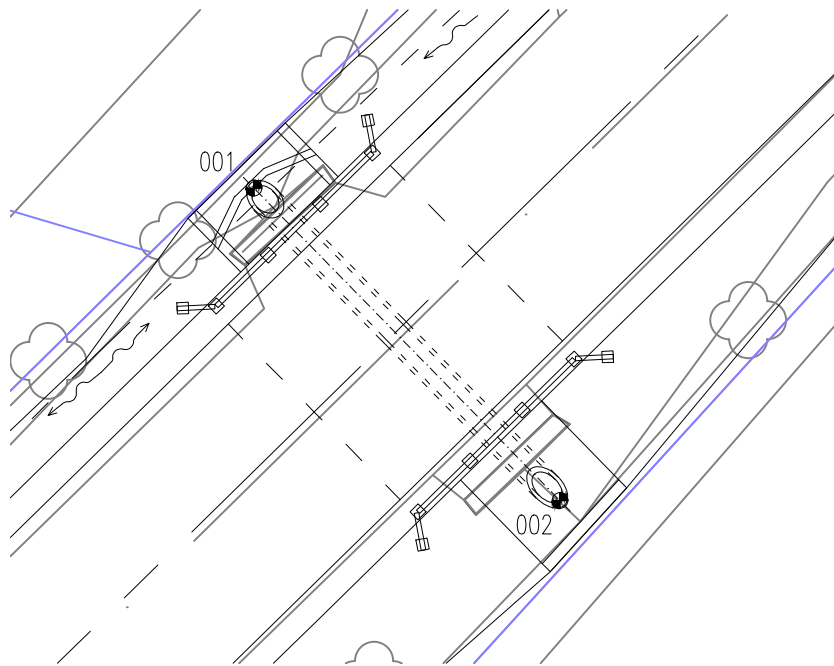


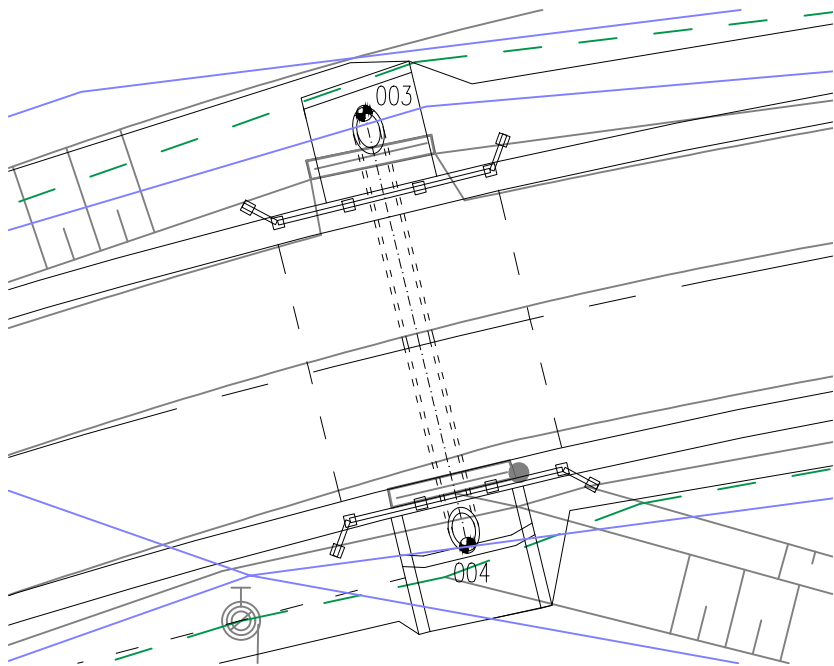
VYTYČOVACÍ SCHÉMA PROPUSTKŮ

M 1:200

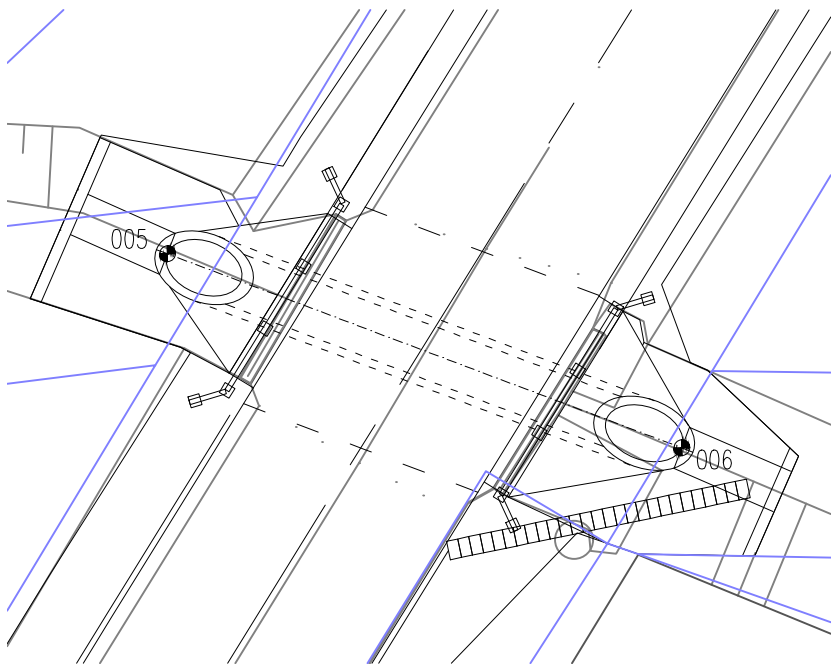
PROPUSTEK V KM 0,826 66



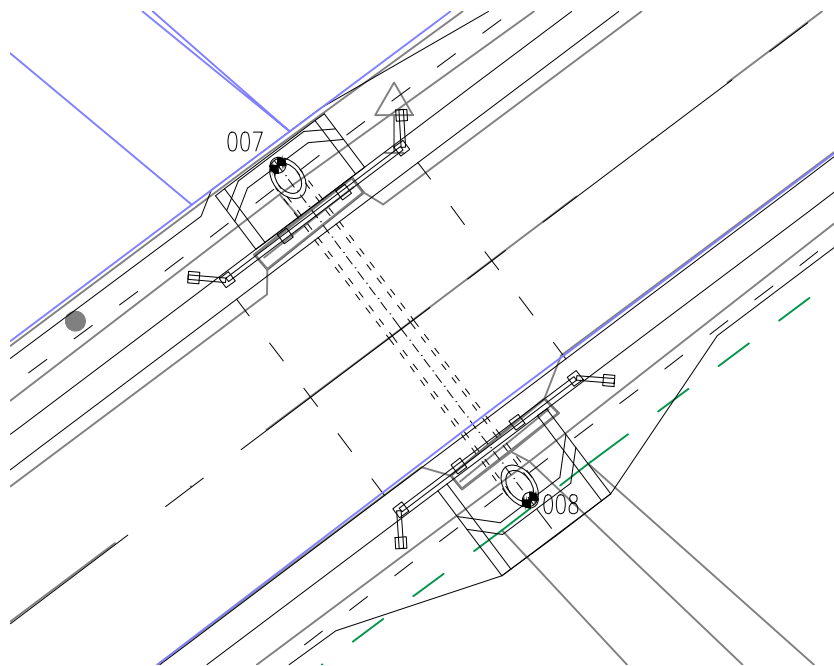
PROPUSTEK V KM 3,121 83



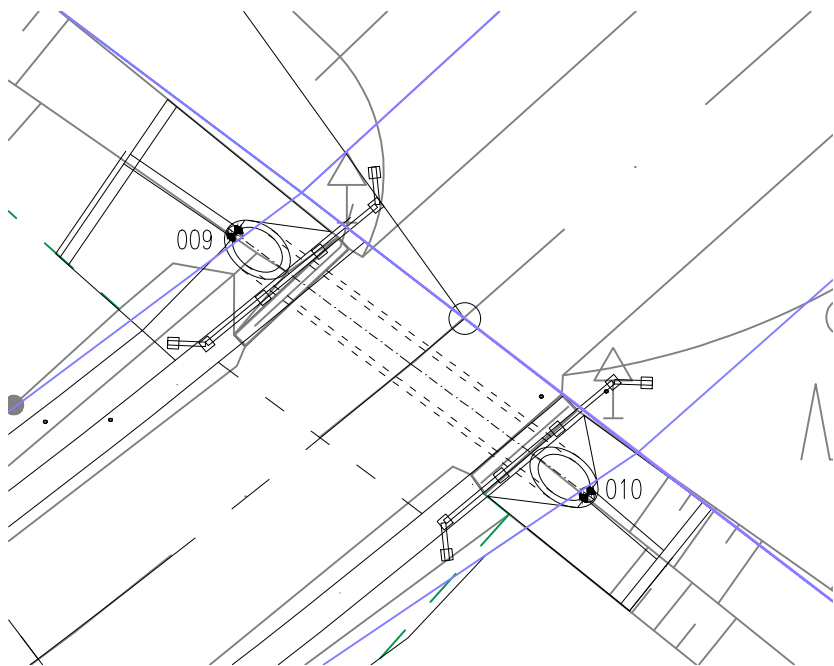
PROPUSTEK V KM 4,010 53



PROPUSTEK V KM 4,664 70



PROPUSTEK V KM 4,732 99



VYTYČOVACÍ BODY

ČÍSLO BODU	POLOHA X	POLOHA Y
001	1050982,645	635858,031
002	1050990,912	635849,936
003	1049803,627	633940,809
004	1049815,049	633938,076
005	1049380,150	633206,794
006	1049385,283	633193,186
007	1048932,709	632731,673
008	1048941,562	632725,002
009	1048892,263	632678,712
010	1048899,168	632669,395



Pardubický kraj
Komenského náměstí 125
532 11 Pardubice
www.pardubickykraj.cz



EVROPSKÁ UNIE
Evropský fond pro regionální rozvoj
Integrovaný regionální operační program

Kontroloval:

Podpis:

Razítko:

Datum:

Zpracovatel dokumentace



projektová, průzkumná a konzultační společnost

PUDIS a.s., Podbabská 1014/20, 160 00, Praha 6
tel.: +420 267 004 111, www.pudis.cz, info@pudis.cz

Vypracoval:
Kolektiv

Hlavní inženýr projektu:
Ing. Jan Petr
Výrobní ředitel:
Ing. Jan Vlček

Investor:
Pardubický kraj
Komenského náměstí 125
532 11 Pardubice

Odpovědný projektant:
Ing. Barbara Jelínková

Ředitel společnosti:
Ing. Martin Höfler

Číslo zakázky:
D-15-029

Datum:
10/2019

Akce:

„Úprava projektové dokumentace na stavbu Modernizace
silnice II/298 Býšť – hranice kraje, km 9,700–14,420”

Měřítko:

1:200

Formát:

3x A4

Stupeň:

PDPS

Souprava:

Příloha:

B. Stavební část
SO 141 Vytyčovací schéma

Číslo přílohy:

B.3.2